

Hole/Trou No 1

Lava Rock

425 yards/389 mètres | Par 4

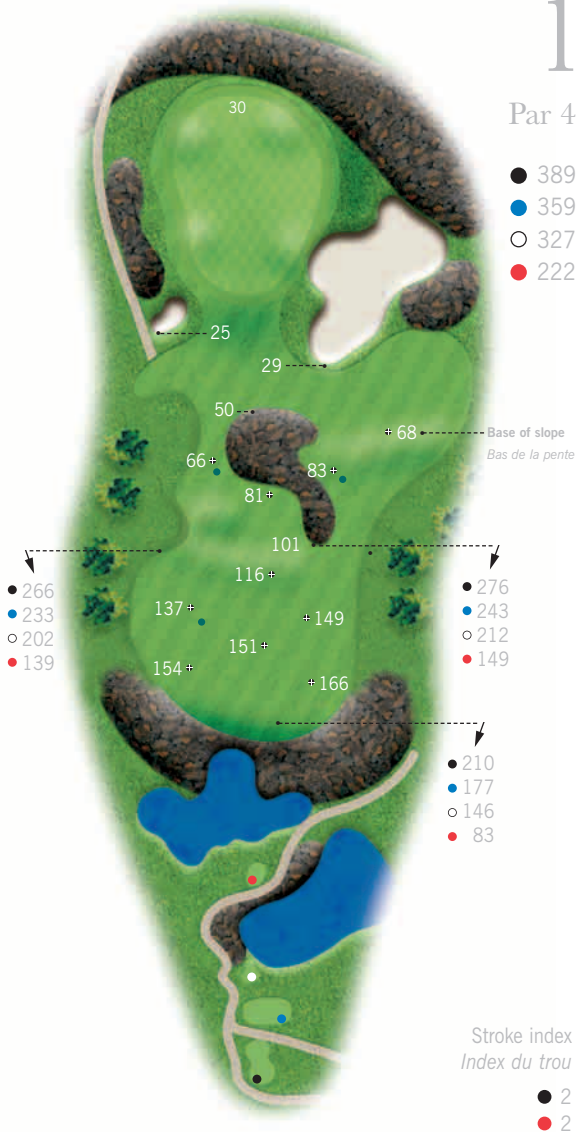
This spectacular opening hole introduces one straight away to the look and feel of this outstanding golf course. A good tee shot down the right-hand side of the fairway must carry a natural pond and volcanic lava rock face which was uncovered during the construction of the course. Beware the carry is further than it looks. The second shot should be aimed at the left-hand side of this generous green which slopes towards the bunkers guarding the green.

Ce premier trou spectaculaire vous plonge d'emblée dans l'aspect et l'atmosphère caractéristiques de ce golf d'exception. Le drive doit viser la droite du fairway et franchir un étang naturel et une paroi rocheuse d'origine volcanique découverte au cours des travaux de construction du parcours. Attention : l'envol requis est plus long qu'il ne paraît. Le deuxième coup doit viser la partie gauche du green généreux, en pente vers les bunkers qui le défendent.

1

Par 4

- 389
- 359
- 327
- 222



Hole/Trou No 2

Wee View

360 yards/329 mètres | Par 4

A relatively short par 4 which offers golfers their first dramatic views of the sea in the distance. This hole is a real birdie opportunity for most golfers and following a good tee shot, a very precise second shot with a medium to short iron is required to a small and undulating green perched several metres above the level of the fairway.

Un par 4 relativement court qui offre aux golfeurs leurs premières vues sur la mer au loin. Ce trou constitue une occasion réelle de birdie pour la plupart des golfeurs - moyennant un bon drive et un deuxième coup précis, avec un fer moyen à court, vers le petit green onduleux perché à plusieurs mètres au-dessus du niveau du fairway.

2

Par 4

- 329
- 304
- 276
- 223

Opp cart path L.H.S.

*Niveau route de gauche
pour voiturette*

Marsh

Zone marécageuse

Buffalo grass

*Herbe
buffalo*

25

63+

68

80+

83

+ 96

108

127+

128

144+

143+

● 209

● 184

○ 155

● 102

Sand

quarry

*Zone
sablonneuse*

● 192

● 167

○ 140

● 85

Stroke index
Index du trou

● 16

● 16

Hole/Trou No 3

Rock Ridge

208 yards/190 mètres | Par 3

This demanding par 3 plays to an elevated and undulating green surrounded by trouble on all sides. The prevailing wind at the golfer's back makes this hole play a little shorter than it looks. Aim the tee shot at the left-hand side of the green and avoid the rocks. Be thankful for a par on this hole and move on.

Ce par 3 ardu se joue vers un green surélevé et onduleux entouré de difficultés de toutes parts. Avec le vent dominant dans le dos du golfeur, ce trou s'avère un peu plus court qu'il ne paraît. Visez le côté gauche du green et évitez les roches. Contentez-vous d'un par et poursuivez votre partie.

3

Par 3

- 190
- 149
- 126
- 90



Stroke index
Index du trou

- 12
- 12

Hole/Trou No 4

Split Decision

566 yards/518 mètres | Par 5

The first par 5 hole on the outward nine and a real birdie or eagle chance for most players. A good tee shot must avoid a rock ridge which splits the middle of the fairway and offers two distinct routes to the green. The left side is certainly the more inviting side but be careful as a shot played too far to the left will run down into a large collection area leaving a difficult third shot to an undulating green.

Le premier par 5 de l'aller et une occasion réelle de birdie ou d'eagle pour la plupart des joueurs. Le drive doit éviter une corniche rocheuse qui divise le fairway dans le sens de la longueur et offre ainsi deux chemins distincts vers le green. Celui de gauche est certainement le plus hospitalier des deux, mais faites attention car un coup joué trop à gauche finira sa course au bas d'une grande pente pour vous laisser un troisième coup difficile vers le green onduleux.

4

Par 5

- 518
- 488
- 425
- 397



Opp rocks R.H.S.
Niveau roches volcaniques de droite

- 217
- 187
- 155
- 125

- 250
- 221
- 186
- 240
- 211
- 176
- 158
- 148

Stroke index
Index du trou

- 10
- 10

Hole/Trou No 5

Tidal Pool

390 yards/357 mètres | Par 4

A testing hole which requires a good carry from the tee shot over the lake towards the right side of the fairway. The second shot here is key to a good score, as the green is closely guarded by one of the prettiest tidal pools found on Ile Aux Cerfs. The green is relatively gentle and receptive to even long approach shots.

Un trou éprouvant qui exige un long drive par-dessus le lac, vers la droite du fairway. Le deuxième coup est crucial pour un bon score car le green est défendu par l'un des plus jolis lacs marins de l'île aux Cerfs. Le green est relativement doux et accueillant, même pour de longues approches.

5

Par 4

- 357
- 334
- 254
- 223

- 266
- 243
- 200
- 163
- 129

- 241
- 218
- 175
- 138
- 104

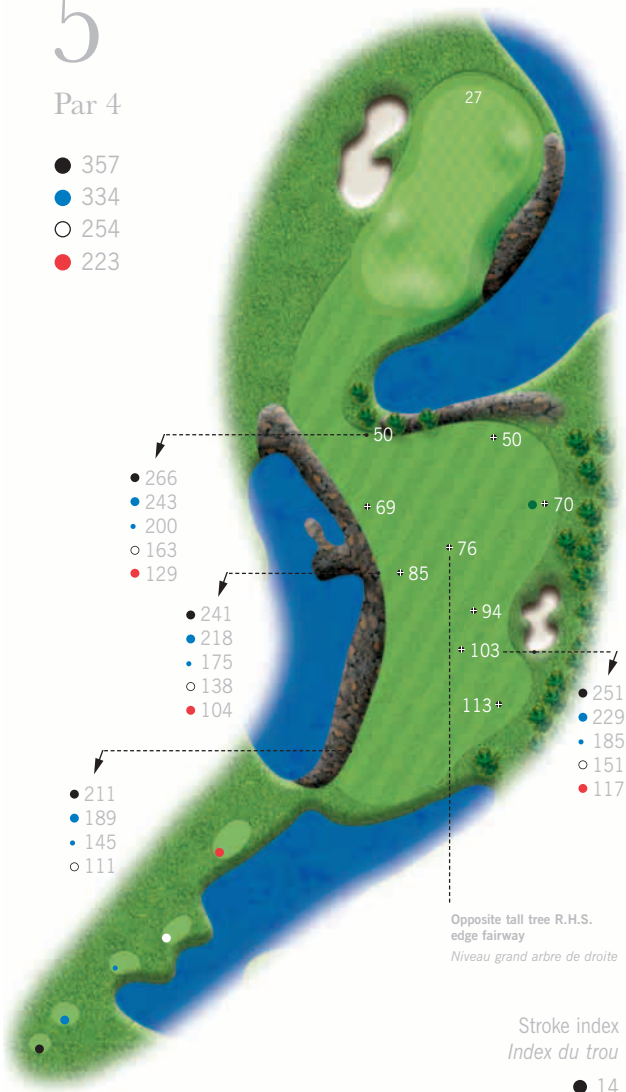
- 211
- 189
- 145
- 111

- 251
- 229
- 185
- 151
- 117

Opposite tall tree R.H.S.
edge fairway
Niveau grand arbre de droite

Stroke index
Index du trou

- 14
- 14



Hole/Trou No 6

Beach

657 yards/601 mètres | Par 5

Tee it high and let it fly. This is the longest hole on the course and plays along the full length of Ile Aux Cerfs' spectacular beach. The sensible line from the tee is towards the right side of the fairway avoiding the rock outcrop in the middle of the fairway. The beach and palms have been strategically incorporated into the hole, so be sure to work out your distances on the second shot as the fairway sweeps around the dogleg towards the generous sloping green.

Placez la balle haut sur le tee et donnez-lui tout ce que vous avez. Ce trou est le plus long du parcours et s'étire tout au long de la plage spectaculaire. La bonne direction à prendre pour le drive est la droite du fairway afin d'éviter l'affleurement rocheux qui se trouve au milieu. La plage et les cocotiers ayant été stratégiquement intégrés à ce trou, prenez soin de bien évaluer vos distances au deuxième coup car le fairway continue en dogleg vers un green pentu et généreux.

6

Par 5

- 601
- 573
- 532
- 490



Stroke index
Index du trou

- 8
- 8
- 8

Hole/Trou No 7

Mangrove

432 yards/395 mètres | Par 4

An accurate tee shot is required on this dogleg hole to avoid the trees on both sides of the fairway. This hole provides players with their first glimpse of the mangrove forests that surround the west or inland side of the island. The rising and falling of the tides can be seen on the second shot as it slips in and out of the playing areas. The approach to the green is relatively easy with the green sloping towards the sea.

Un drive précis est nécessaire sur ce dogleg pour éviter les arbres des deux côtés du fairway. Ce trou offre aux joueurs un premier aperçu des forêts de palétuviers dont est bordée la côte ouest de l'île. La marée va et vient sur les aires de jeu au deuxième coup. L'approche du green en pente vers la mer est relativement facile.

7

Par 4

- 395
- 365
- 329
- 297

- 287
- 257
- 222
- 191

- 266
- 237
- 202
- 171

Before
weather stand
*Avant station
météo*

Opposite
pump shed
*Niveau station
de pompage*

Stroke index
Index du trou

- 4
- 4



Hole/Trou No 8

Plateau Verde

125 yards/114 mètres | Par 3

This little gem offers a short but demanding tee shot. The elevated green is perched high above the fairway and surrounded by mangrove trees and volcanic lava outcrops. A spectacular tidal pool also comes into play so make sure you pick the right club as the green is bigger than it looks.

Ce petit bijou propose un premier coup de petite portée mais ardu. Très surélevé, le green est entouré de palétuviers et d'affleurements de roches volcaniques. Un lac marin spectaculaire entrant également en jeu, faites bien attention de prendre le bon club car le green est plus grand qu'il ne paraît.

8

Par 3

- 114
- 91
- 90
- 66



Stroke index
Index du trou

- 18
- 18

Hole/Trou No 9

Turn

562 yards/514 mètres | Par 5

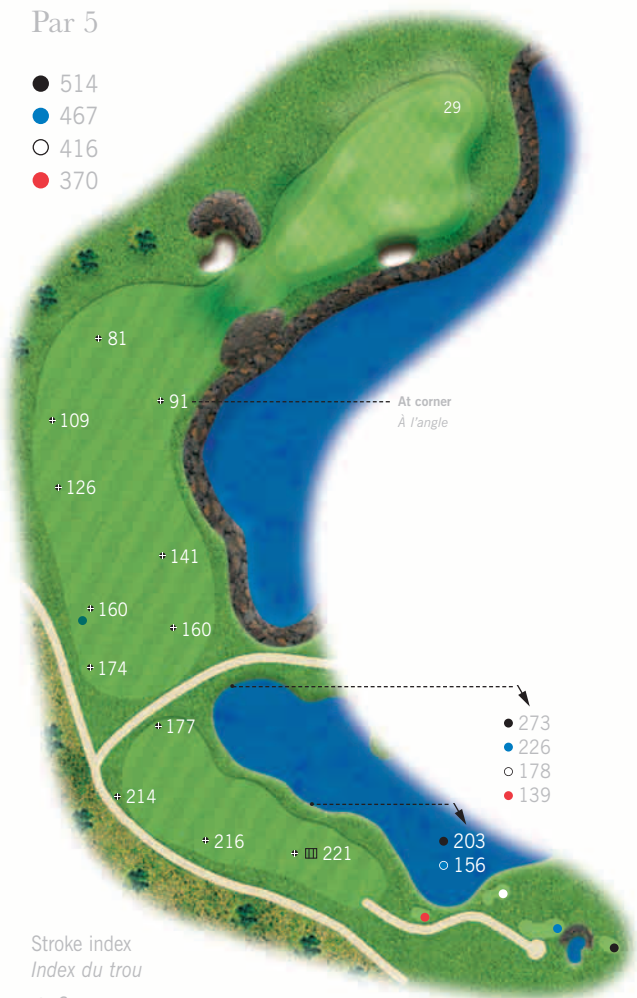
The last par 5 on the front nine which meanders back towards the clubhouse. This classic dogleg is played across a pond and along the side of the lake to a spectacular green perched on top of a rock. The green is large and receptive enough for the long hitters to have a go with their second shots but the penalties are severe and a conservative lay-up with the second shot may be the wise choice.

Le dernier par 5 de l'aller, serpentant en direction du club-house, ce dogleg classique se joue par-dessus un étang et le long d'un lac pour finalement aboutir à un green magnifique perché sur un rocher. Le green est suffisamment grand et accueillant pour que les gros frappeurs tentent de l'atteindre en deux, mais les fautes ici se payent cher et il serait peut-être plus judicieux d'opter pour un lay-up au deuxième coup.

9

Par 5

- 514
- 467
- 416
- 370



Stroke index
Index du trou

- 6
- 6

Hole/Trou No 10

Banyan

409 yards/374 mètres | Par 4

The back nine starts with this testing par 4 which requires a good tee shot down the right side of the fairway avoiding the large Banyan tree on the left. A testing approach shot to the green awaits that must skirt the mangrove forest to a small sloping green.

Le retour commence avec cet éprouvant par 4 qui exige un bon drive vers la droite du fairway pour éviter un grand Banian sur la gauche. L'attaque du petit green en pente vous mettra aussi à l'épreuve, car elle doit contourner une forêt de palétuviers.

10

Par 4

- 374
- 333
- 295
- 271

Opposite
17th tee
R.H.S.
*Niveau
départ 17
à droite*

Edge of hazard
Bordure de l'obstacle

- 225
- 188
- 148
- 125

- 187
- 150
- 110
- 87

Mangroves

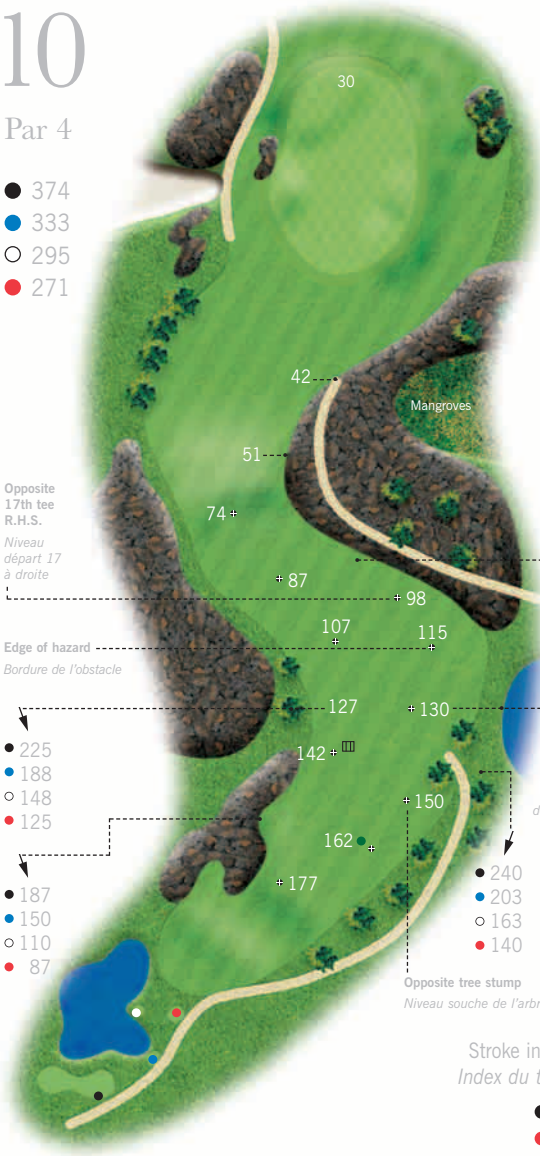
- 280
- 243
- 203
- 180

In front
of 2nd
tree
R.H.S.
fairway
*Devant
deuxième
arbre
à droite*

Opposite tree stump
Niveau souche de l'arbre

Stroke index
Index du trou

- 9
- 9



Hole/Trou No 11

Round the Bend

618 yards/565 mètres | Par 5

The long eleventh plays towards the sea and doglegs sharply to the right giving players their first views of the stunning mountains on the mainland. A sensible tee shot in the middle of the fairway is a must at this hole, with the second shot avoiding the long fairway bunker guarding the inside of the dogleg. The green towards the sea is guarded on both sides by bunkers. Make sure you enjoy the view of the sea from this picturesque elevated location.

Le long 11 se joue vers la mer et vire brusquement en dogleg vers la droite pour offrir aux joueurs leurs premières vues des somptueuses montagnes de Maurice. Un drive judicieux vers le milieu du fairway est une nécessité absolue sur ce trou, et le deuxième coup doit éviter le long bunker défendant l'intérieur du dogleg. Le green, en pente vers la mer, est protégé des deux côtés par des bunkers. Donnez-vous le temps de profiter de la vue que cette pittoresque position élevée vous offre de la mer.

11

Par 5

- 565
- 544
- 515
- 470

Before rise
in fairway
*Avant la
remontée*



- 262
- 213
- 170
- 127

Run out
at palms

*Limite du fairway
niveau des palmiers*

- 232
- 185
- 141
- 100

Stroke index
Index du trou

- 9
- 9

Hole/Trou No 12

Cat and Mouse

457 yards/418 mètres | Par 4

The landmark volcano in the backdrop of this hole is known locally as Cat and Mouse. A straight tee shot down the middle is needed to give players a truly memorable view of the volcano on the second shot. The hole falls away towards the beach with the green being well guarded on all sides. It will take plenty of concentration to focus on golf here and come away with a par.

La montagne volcanique qui constitue la toile de fond de ce trou a pour nom Le Chat et La Souris. Il vous faudra un drive tout droit au beau milieu du fairway pour avoir une vue vraiment mémorable à votre deuxième coup. Le trou descend vers la plage et le green est bien défendu de tous les côtés. Il vous faudra beaucoup de concentration pour terminer ce trou avec un par.

12

Par 4

● 418

● 372

○ 361

● 303

Waste area

Zone sablonneuse

Opposite tall
lone palm

*Niveau grand
palmier*

Stroke index
Index du trou

● 3

● 3



Hole/Trou No 13

Rock Ledge

188 yards/172 mètres | Par 3

The tee is right by the beach here and the prevailing wind from the right will help position your tee shot. Aim for the heart of the green as rock ledges surround the green on both sides. A tidal pool at the front of the green also comes into play so make sure you take enough club here.

Le départ de ce trou est tout proche de la plage et le vent dominant de la droite vous aidera à orienter votre premier coup. Visez le coeur du green car celui-ci est bordé de saillies rocheuses des deux côtés. Un lac marin entrant également en jeu à l'avant du green, faites bien attention de prendre un club adéquat.

13

Par 3

- 172
- 151
- 126
- 94

Stroke index
Index du trou

- 13
- 13



Hole/Trou No 14

Slot

337 yards/308 mètres | Par 4

The truly courageous or perhaps reckless player can have a go at this short par 4 from the tee. A good line up the left side of the fairway missing the cluster of three bunkers is a good choice. Be careful of the mangrove forest as a ball played too far left is most definitely lost. A smarter play is to lay up on the fairway leaving a short uphill approach to a long narrow green. Make sure you watch out for the wonderful tidal pool to the right of the green.

Le joueur vraiment audacieux ou peut-être téméraire peut tenter d'atteindre le green de ce petit par 4 en un. La bonne ligne à prendre dans ce cas serait le côté gauche du fairway pour éviter la concentration de trois bunkers. Faites attention à la forêt de palétuviers car une balle jouée trop à gauche est très certainement perdue d'avance. Il est plus judicieux d'opter pour un bon lie sur le fairway, suivi d'une petite approche vers le green long et étroit. Faites attention aussi au fantastique lac marin à droite du green.

14

Par 4

- 308
- 283
- 226
- 187



- 224
- 200
- 137
- 101

- 197
- 173
- 110
- 74

Stroke index
Index du trou

- 17
- 17

Hole/Trou No 15

Razorback

183 yards/167 mètres | Par 3

The mangrove forest is both left and right on this narrow ridge running par 3 hole. The prevailing wind coming from the left will influence any tee shot hit too high so make sure you keep the ball low on this hole. A receptive and generous green awaits a well struck tee shot.

Cet étroit par 3 en corniche est bordé d'une forêt de palétuviers à droite comme à gauche. Le vent dominant de la gauche influencera la trajectoire de toute balle jouée en hauteur. Évitez donc cette erreur ici ; un green généreux et accueillant vous attend.

15

Par 3

- 167
- 145
- 112
- 100



Stroke index
Index du trou

- 11
- 11

Hole/Trou No 16

Little Dell

369 yards/337 mètres | Par 4

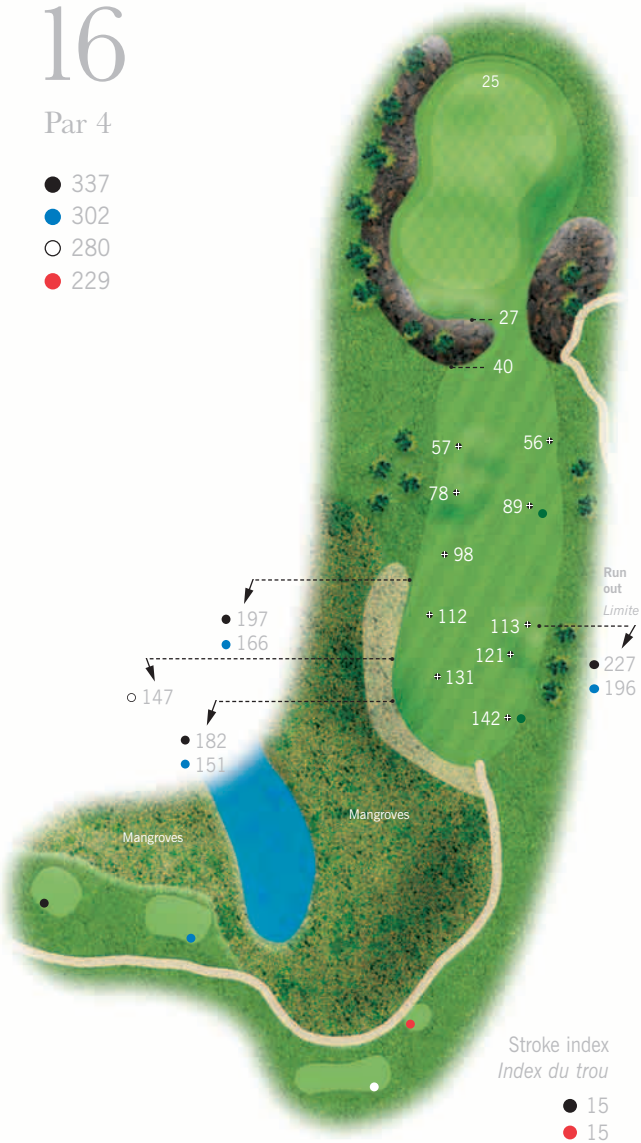
The tees for this short par 4 are stretched out along a ridge that dramatically changes the direction of play on this hole. From the back tees there is a daunting carry over the mangroves and the dogleg whilst from the forward tees a straight tee shot will be rewarded with a relatively simple approach to the green. The green sits nestled in a small tree-lined dell protected in front by two small volcanic lava outcrops.

Les aires de départ de ce petit par 4 sont réparties le long d'une corniche qui fait varier radicalement la direction - et la difficulté - du jeu sur le trou. De la plus reculée, vous aurez la perspective intimidante d'un long envol par-dessus les palétuviers, alors que, de la plus avancée, un drive droit sera récompensé par une approche relativement simple vers le green. Niché au coeur d'un petit vallon bordé d'arbres, celui-ci est protégé à l'avant par deux affleurements volcaniques.

16

Par 4

- 337
- 302
- 280
- 229



- 197
- 166
- 147
- 182
- 151

- 227
- 196

Stroke index
Index du trou

- 15
- 15

Hole/Trou No 17

Tree-tops

378 yards/346 mètres | Par 4

A good tee shot is needed here to carry what appears to be a sea of treetops, but it is of course a mangrove bay. The second shot must be long enough to avoid a cunningly placed greenside bunker at the front of the green. The green is both narrow and sloping and set hard by the coastline.

Un bon drive est nécessaire sur ce trou pour franchir ce qui paraît être une mer d'arbres mais n'est autre, bien entendu, qu'une baie de palétuvers. L'approche doit être suffisamment longue pour éviter un petit bunker astucieusement placé à l'avant du green. Étroit et pentu, celui-ci est situé à même la côte.

17

Par 4

- 346
- 327
- 213
- 196



Stroke index
Index du trou

- 7
- 7

Hole/Trou No 18

Carry Me Home

418 yards/382 mètres | Par 4

There is no rest for the weary on this homeward hole. The tee shot must carry the mangroves and again on the approach to the green. The green offers a huge three-tiered target which slopes from back to front. Nevertheless a par on this hole will leave any golfer with a true sense of achievement and a need to sit down with a cool drink and enjoy the stunning scenery which is One&Only Le Touessrok Golf Course.

Pas de repos, sur cet ultime trou, pour le guerrier las. Et le drive et l'approche doivent franchir des palétuviers. Le green offre une vaste cible à trois niveaux en pente vers l'avant. Un par sur ce trou constitue un véritable accomplissement. Et vivement une boisson fraîche pour apprécier à sa juste valeur le merveilleux panorama que vous offre le Golf du One&Only Le Touessrok !

18

Par 4

- 382
- 366
- 348
- 304

